

Fiche randonnée

Titre: Tour de l'étang de Buhel (Plessé, 44)

Description: Nature, calme et loisirs

Situé à mi-chemin entre Nantes et Rennes, et à une vingtaine de minutes du Parc naturel régional de Brière, l'étang de Buhel t'offre un cadre de loisirs naturel et préservé.

La boucle autour de l'étang te fera découvrir des paysages paisibles au bord de l'eau, au rythme du chant des oiseaux et des rires des enfants.


La balade est facile pour tous, y compris pour les plus jeunes, les poussettes et les fauteuils manuels et électriques.

 Accessibilité


 Plusieurs aires de stationnement proches de l'étang


 Point de départ au niveau de l'aire de pique-nique, avec espace pour se garer


 Toilettes accessibles, ouvertes à la belle saison uniquement

 Autonomie : Pas besoin d'aide particulière


 Roulement : Chemin large, stable et régulier

 Dénivelé : Très faible, parcours plat


 Parcours ombragé, avec plusieurs sections ouvertes. Attention en cas de fortes chaleurs sur ces sections.


 Plusieurs bancs sur le trajet pour se reposer

 Chemin praticable même par temps pluvieux

 Informations supplémentaires

 Plusieurs endroits pour pique-niquer

 Baignade possible (plage non accessible)

 Parcours sportif

 Parcours d'orientation permanent

 Téléski nautique (de mars à octobre, à partir de 8 ans)

 Pêche sans aménagement (avec permis)

Ville: Plessé

Distance: 1,9km

Dénivelé:
20,76381683349603m

Fiche randonnée





